

LEGENDA

LIMITI AMMINISTRATIVI

CONFINI COMUNALI CTR
CONFINI COMUNALI
(definiti con i comuni confinanti)

AMBITI DI TRASFORMAZIONE
NORMATI DAL
DOCUMENTO DI PIANO

ATR - Aree prevalentemente residenziali e definizione del margine urbano

AREE DI TESSUTO URBANO CONSOLIDATO

Perimetri di Tessuto Urbano Consolidato

Nucleo di antica formazione

Tessuto di formazione recente prevalentemente residenziale

Aree produttive industriali-artigianali

Piani attuativi definiti dal PRG

VERDE PRIVATO

AREE ADIBITE A SERVIZI ED IMPIANTI
TECNOLOGICI NORMATE DAL PIANO
DEI SERVIZI

AREE PER SERVIZI

AREE AGRICOLE

AREE AGRICOLE GENERICHE

EDIFICI IN AMBITO AGRICOLO
NON DI USO AGRICOLO

PERIMETRO AREE AGRICOLE STRATEGICHE
di individuazione comunale

VERDE DI MITIGAZIONE AMBIENTALE

AREE DI VALORE
PAESAGGISTICO-AMBIENTALE
ED ECOLOGICHE

Vincoli ambientali e paesaggistici
(d.lgs. 490/99 art. 146, comma 1)

AREE DI RISPETTO CORSI D'ACQUA VINCOLATI

**AREE DI VALORIZZAZIONE
PAESISTICA E AMBIENTALE
- CORRIDOI ECOLOGICI -**

ZONA GOLENALE

INDIVIDUAZIONI PTCP




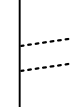

EMERGENZE NATURALISTICHE

AREE DI ELEVATO CONTENUTO NATURALISTICO

VINGOLI OPERANTI SUL TERRITORIO

	FASCIA DI RISPETTO CIMITERIALE
	FASCIA DI RISPETTO DEPURATORE
	LIMITE FASCIA DI RISPETTO CIMITERIALE IMPIANTI DI DEPURAZIONE

SISTEMA INFRASTRUTTURALE

	VIABILITA' ESISTENTE
	VIABILITA' IN PREVISIONE
	LIMITE RISPETTO STRADALE
	PISTE CICLOPEDONALI
	PERCORSI DI RILEVANZA PAESAGGISTICA DA RIQUALIFICARE